



KUNDMACHUNG

Auskünfte: Ing. Christian Tscherteu
Telefon: +43 4221 2220
E-Mail: christian.tscherteu@ktn.gde.at

Datum: 04.06.2019
Zahl: 031-3/2019

Kundmachung über die innerhalb der vom Gemeinderat der Gemeinde Gallizien festgesetzten Frist eingebrachten, nachstehend angeführten Anregungen und Anträge zur Abänderung des Flächenwidmungsplanes. Der Gemeinderat der Gemeinde Gallizien hat gemäß § 13 und 15 des Kärntner Gemeindeplanungsgesetzes 1995 - K-GplG 1995, LGBl. Nr. 23/1995 zuletzt in der Fassung des Gesetzes LGBl. Nr. 24/2016 zu entscheiden.

Lfd. Nr.	Grundstück:	Katastralgemeinde:	Antragsteller:	Derzeitige Widmung:	Beantragte Widmung:	Fläche
01/2016	323/2 (T) .46 (T) 320/1 (T) 796 (T)	76207 Enzelsdorf	Tomaschitz – Türk Rudolf	Grünland - Für die Land- und Forstwirtschaft bestimmte Fläche, Ödland	Grünland - Veranstaltungsstätte	6.975m ²
01a/2019	21/1 (T) 92 (T)	76207 Enzelsdorf	Ebner Otto	Grünland - Für die Land- und Forstwirtschaft bestimmte Fläche, Ödland	Bauland - Dorfgebiet	71 m ²
02/2019	360/7 (T) 360/6 (T)	76223 Vellach	Vallant Wolfgang	Grünland - Für die Land- und Forstwirtschaft bestimmte Fläche, Ödland	Grünland - Hofstelle	482 m ²

Hinweis:

Gemäß § 13 Abs. 1 des K-GplG 1995 ist jedermann, der ein berechtigtes Interesse glaubhaft macht, innerhalb der Auflagefrist von vier Wochen, vom

04.06.2019 bis einschließlich 03.07.2019

berechtigt, schriftlich begründete Einwendungen gegen die beantragte Änderung des Flächenwidmungsplanes beim Gemeindeamt Gallizien einzubringen.

Die während der Auflagefrist beim Gemeindeamt Gallizien gegen die vorgesehenen Änderungen des Flächenwidmungsplanes schriftlich eingebrachten und begründeten Einwendungen sind vom Gemeinderat bei der Beratung über die Änderung des Flächenwidmungsplanes in Erwägung zu ziehen.

Gallizien, am 04.06.2019



Der Bürgermeister:


Hannes Mak

Zur öffentlichen Bekanntmachung:

Amtstafel: **angeschlagen am: 04.06.2019**
 abgenommen am:
Homepage: www.gallizien.gv.at

Verteiler:

1. Angrenzende Gemeinden
 - 9131 Grafenstein - grafenstein@ktn.gde.at
 - 9122 St. Kanzian a. K.S. - st-kanzian@ktn.gde.at
 - 9133 Sittersdorf Nr. 100 a - sittersdorf@ktn.gde.at
 - 9165 Ebenthal i.K. - ebenthal@ktn.gde.at
 - 9170 Zell/Pfarre Nr. 75 - zell@ktn.gde.at
 - 9173 St. Margareten i. Ros. st-margareten@ktn.gv.at
 - 9135 Bad Eisenkappel - eisenkappel@ktn.gde.at
2. Amt der Kärntner Landesregierung
 - 2.1 Abteilung 3 (Kompetenzzentrum Landesentwicklung und Gemeinden):
 - Abteilung 3, Unterabteilung Rechtliche Raumordnung, Mießtaler Straße 1, 9021 Klagenfurt am Wörthersee (abt3.post@ktn.gv.at)
 - Abteilung 3, Unterabteilung Fachliche Raumordnung, Mießtaler Straße 1, 9021 Klagenfurt am Wörthersee (abt3.post@ktn.gv.at)
 - 2.2 Abteilung 7 (Wirtschaftsrecht und Infrastruktur), Mießtaler Straße 1, 9021 Klagenfurt am Wörthersee (abt7.post@ktn.gv.at)
 - 2.3 Abteilung 8 (Kompetenzzentrum Umwelt, Wasser und Naturschutz):
 - Abteilung 8, Unterabteilung Innovation und Konzepte, Flatschacher Straße 70, 9020 Klagenfurt am Wörthersee (abt8.post@knt.gv.at)
 - Abteilung 8, Unterabteilung Wasserwirtschaft, Flatschacher Straße 70, 9020 Klagenfurt am Wörthersee (abt8.wasserwirtschaft@ktn.gv.at)
 - Weiters nach Zuständigkeitsbereich:
 - o Abteilung 8, Unterabteilung Wasserwirtschaft Klagenfurt, Flatschacher Straße 70, 9020 Klagenfurt am Wörthersee (abt8.postkl@ktn.gv.at)
 - 2.4 Abteilung 9 (Kompetenzzentrum Straßen und Brücken), Flatschacher Straße 70, 9020 Klagenfurt am Wörthersee (abt9.post@ktn.gv.at)
3. Örtlich zuständige Bezirkshauptmannschaft (Baubezirksamt, Bezirksforstinspektion, Gesundheitsamt, Landwirtschaftsreferat, Gewerbeferat, Grundverkehrsreferat):
 - BH Völkermarkt
 - o bhvk@ktn.gv.at; bhvk.bfi@ktn.gv.at; bhvk.gesundheitsamt@ktn.gv.at;
abt10.regbuerovk@ktn.gv.at; bhvk.gewerberecht@ktn.gv.at; bhvk.vwdion@ktn.gv.at
4. Straßenbauamt Wolfsberg, Klagenfurter Straße 11, 9400 Wolfsberg (post.sbawolfsberg@ktn.gv.at)
5. Dienststelle Klagenfurt, Mießtaler Straße 1, 9021 Klagenfurt am Wörthersee (abt10.agragbehoerde@ktn.gv.at)
6. Dienststelle für Wilbach- und Lawinenverbauung, Sektion Kärnten, Meister-Friedrich-Straße 2, 9500 Villach (sektion.kaernten@die-wildbach.at)
7. Kammer für Land- und Forstwirtschaft in Kärnten, Museumgasse 5, 9010 Klagenfurt am Wörthersee (agrarwirtschaft@lk-kaernten.at)

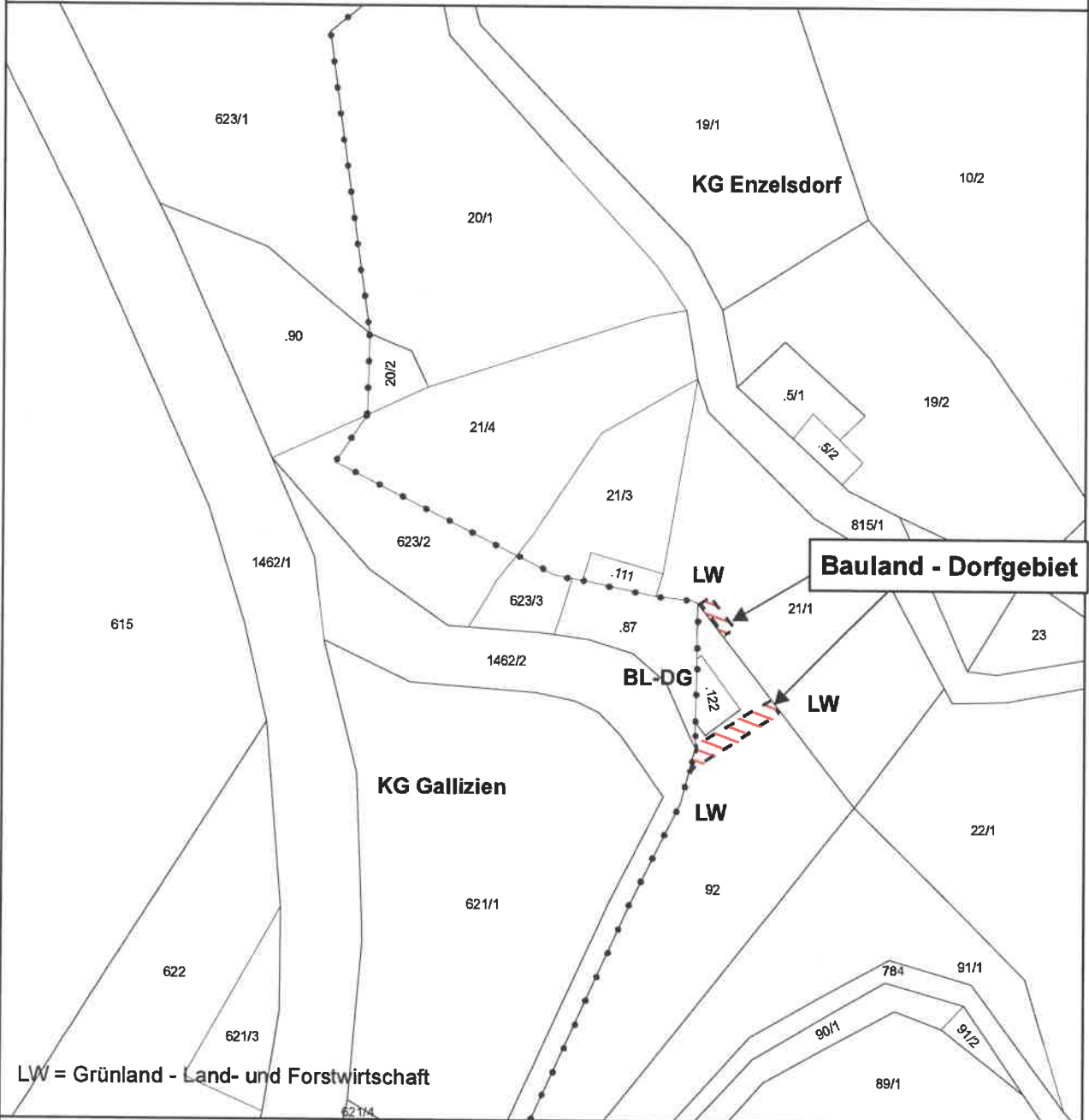
8. Kammer für Arbeiter und Angestellte in Kärnten, Bahnhofplatz 3, 9021 Klagenfurt am Wörthersee (praesidium@akktn.at)
 9. Wirtschaftskammer Kärnten, Bahnhofstraße 42, 9021 Klagenfurt am Wörthersee (wirtschaftspolitik@wkk.or.at)
 10. Militärkommando für Kärnten, Mießtaler Straße 11, 9020 Klagenfurt am Wörthersee (milkdok@bmlvs.gv.at)
 11. Bundesdenkmalamt, Alter Platz 30, 9020 Klagenfurt am Wörthersee (kaernten@bda.at)
 12. Kärntner Landesmuseum, Museumgasse 2, 9020 Klagenfurt am Wörthersee (willkommen@landesmuseum.ktn.gv.at)
 13. Kelag Betriebsstelle Völkermarkt, Umfahrungsstraße 1, 9100 Völkermarkt (voelkermarkt@kelagnet.at)
 14. zum Anschlag an die Amtstafel der Gemeinde Gallizien
 15. zur Einpflegung auf die Verwaltungshomepage der Gemeinde Gallizien
 16. Ingenieurbüro für Raumplanung und Raumordnung Mag. Dr. Silvester Jernej, Griffner Straße 16a, 9100 Völkermarkt (office@raumplanung-jernej.at)
 17. zum Akt
- per Rsb:
18. Otto Ebner, Gallizien 15, A-9132 Gallizien
 19. Wolfgang Vallant, Unterkrain 8, A-9132 Gallizien
 20. Tomaschitz Rudolf, Wildenstein 49, A-9132 Gallizien

Lageplan - Umwidmung 01a/2019



**Gemeinde
Gallizien**

Katastralgemeinde: Enzelsdorf



Umwidmung

von: Grünland - Land- und Forstwirtschaft
in: Bauland - Dorfgebiet

Grundstück(e): Ausmaß:

21/1(T) 18m²
92(T) 53m²

Summe: 71m²

Völkermarkt, 04.03.2019



Mag. Dr. Silvester Jernej
Ingenieurbüro für Raumplanung und Raumordnung

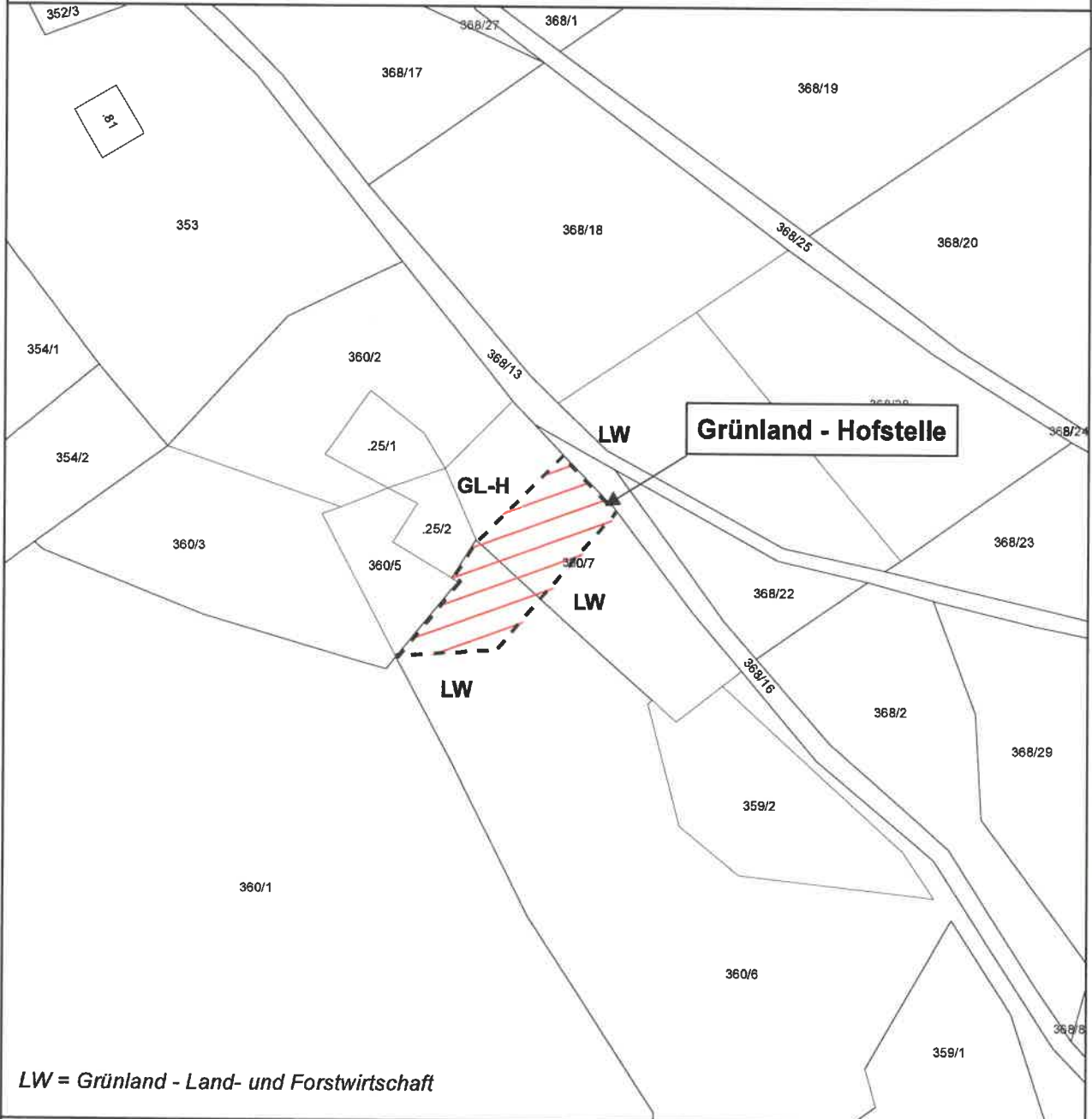
Griffner Straße 16a
9100 Völkermarkt
T +43 (0) 42 32 / 37 37 5
M +43 (0) 650/922 47 37
office@raumplanung-jernej.at
www.raumplanung-jernej.at

Lageplan - Umwidmung 02/2019



Gemeinde
Gallizien

Katastralgemeinde: Vellach



LW = Grünland - Land- und Forstwirtschaft

Umwidmung

von: Grünland - Land- und Forstwirtschaft
in: Grünland - Hofstelle

Grundstück(e): Ausmaß:

360/7(T) 265m²

360/6(T) 217m²

Summe: 482m²

Völkermarkt, 04.06.2019

N
M 1 : 1.000


Mag. Dr. Silvester Jernej
Ingenieurbüro für Raumplanung und Raumordnung

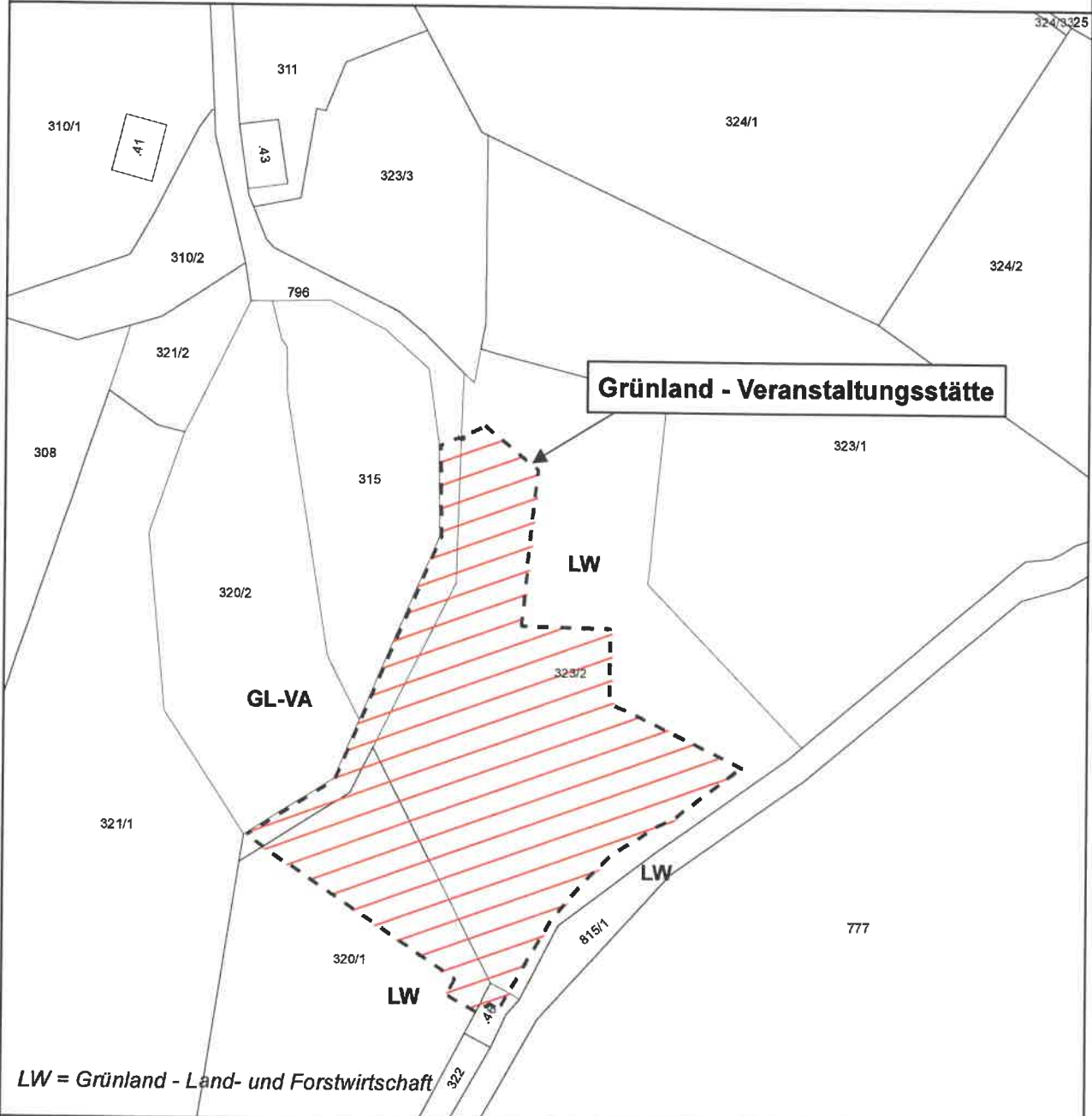
Griffner Straße 16a
9100 Völkermarkt
T +43 (0) 42 32 / 37 37 5
M +43 (0) 650/922 47 37
office@raumplanung-jernej.at
www.raumplanung-jernej.at

Lageplan - Umwidmung 01/2016



**Gemeinde
Gallizien**

Katastralgemeinde: Einzelsdorf



Grünland - Veranstaltungsstätte

LW = Grünland - Land- und Forstwirtschaft

Umwidmung

von: Grünland - Land- und Forstwirtschaft
in: Grünland - Veranstaltungsstätte

Grundstück(e):	Ausmaß:
323/2(T)	5050m ²
.46(T)	30m ²
320/1(T)	1225m ²
796(T)	670m ²
Summe:	6975m²

Völkermarkt, 04.06.2019



Mag. Dr. Silvester Jernej
Ingenieurbüro für Raumplanung und Raumordnung

Griffner Straße 16a
9100 Völkermarkt
T +43 (0) 42 32 / 37 37 5
M +43 (0) 650/922 47 37
office@raumplanung-jernej.at
www.raumplanung-jernej.at